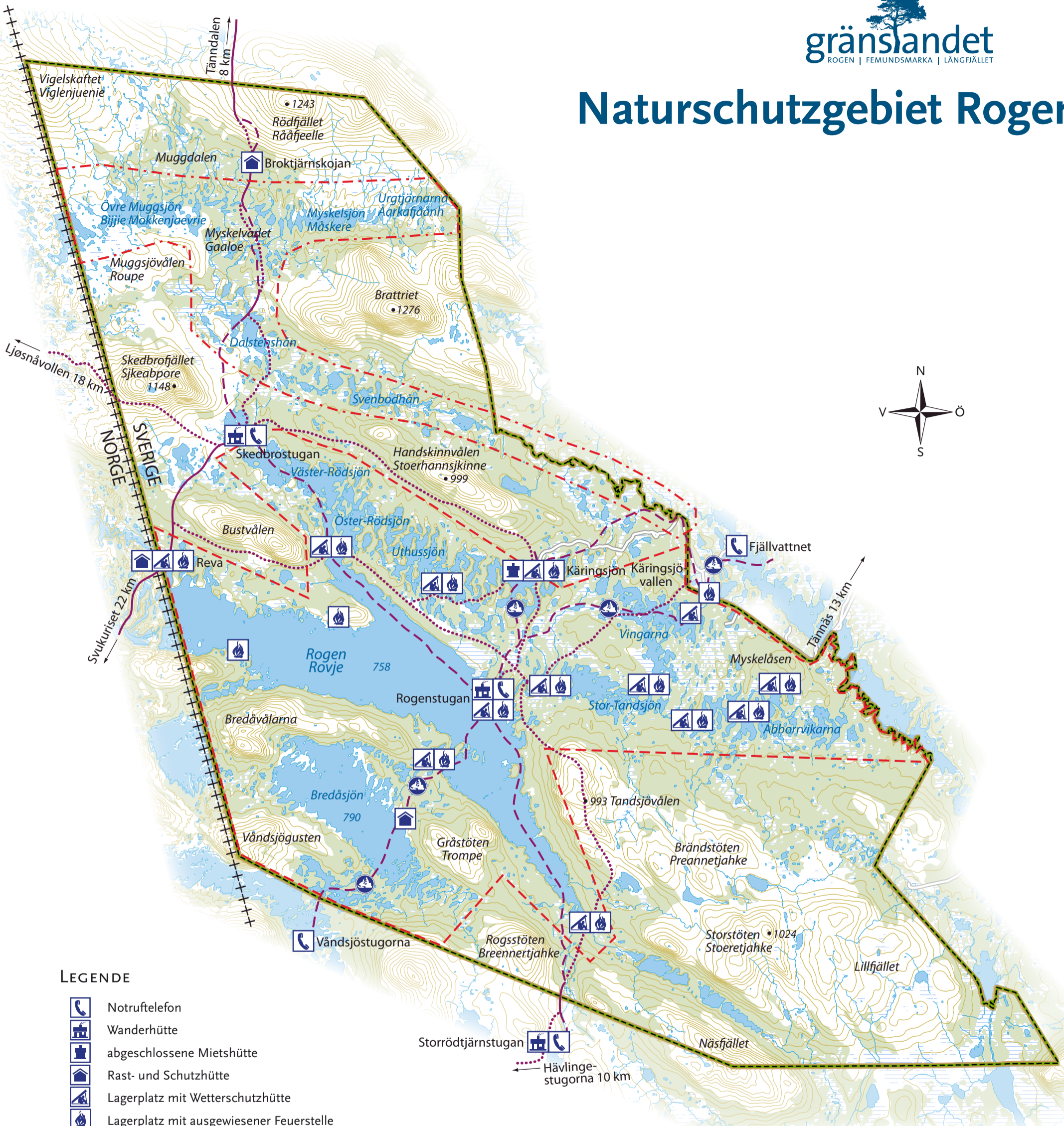

















# Naturschutzgebiet Rogen



## LEGENDE

-  Notruftelefon
-  Wanderhütte
-  abgeschlossene Miethütte
-  Rast- und Schutzhütte
-  Lagerplatz mit Wetterschutzhütte
-  Lagerplatz mit ausgewiesener Feuerstelle
-  besondere Bestimmungen für das Feuermachen
-  Boote und Kanus verboten
-  markierter Sommer- und Winterwanderweg
-  markierter Sommerwanderweg
-  markierter Winterwanderweg
-  vorgeschriebener Schneemobilweg
-  Naturschutzgebietsgrenze
-  Landesgrenze

0 5km

 Das Schneemobilfahren ist im gesamten Naturschutzgebiet verboten, doch dürfen Sie auf markierten Schneemobilwegen, auf dem Eis des Sees Bredåsjön und auf dem Eis des Sees Rogen südöstlich des Schneemobilwegs bis und mit 19. April Schneemobil fahren.

Diese Übersichtskarte ist nicht zur Nutzung bei Touren und Ausflügen im Gebiet gedacht. Dafür benötigen Sie eine richtige Gebirgskarte. Die Besucher müssen vor Tourenbeginn Zustand und Öffnungszeiten der Wege und Hütten selbst kontrollieren.