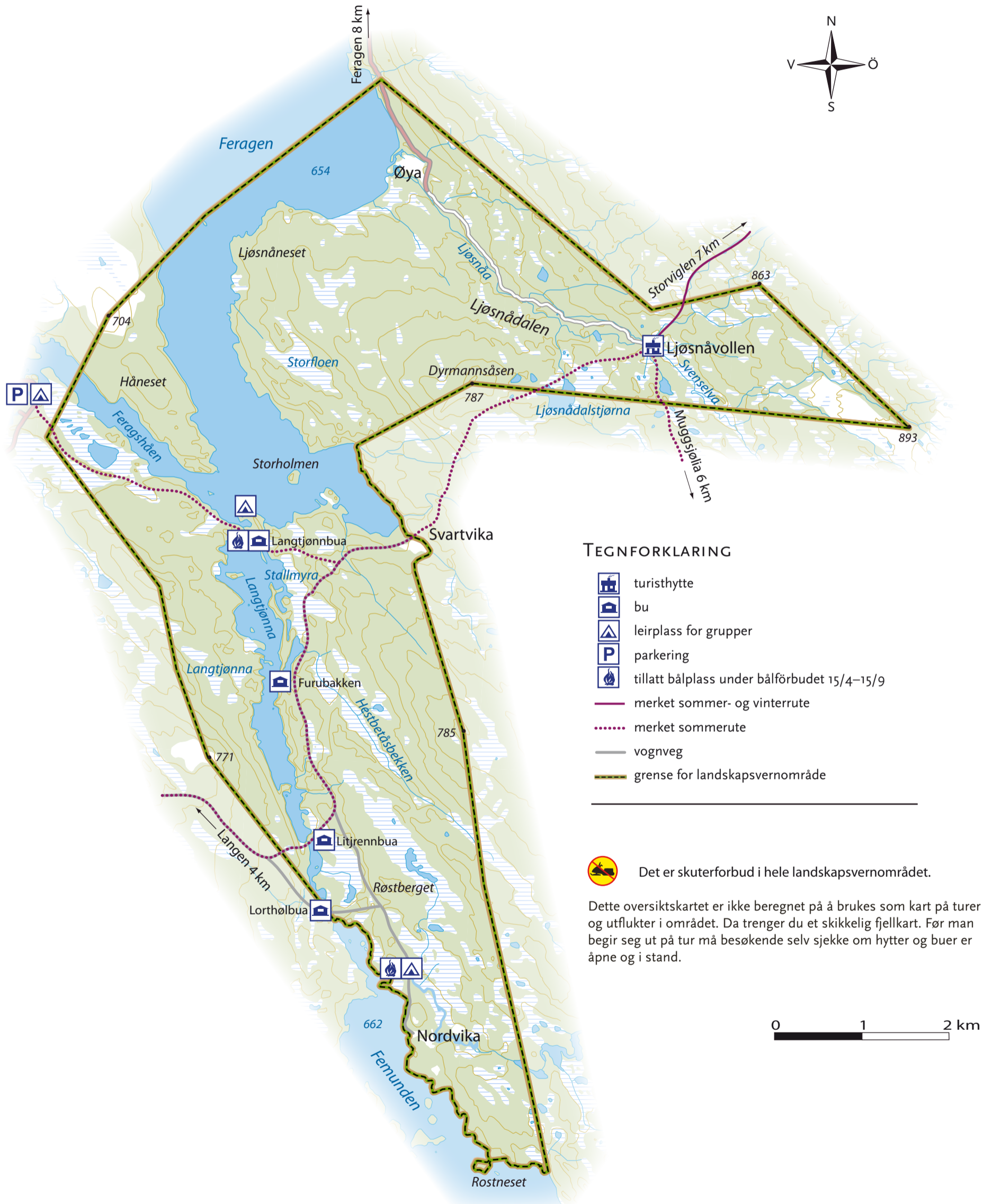











Langtjønna landskapsvernområde



TEGNFORKLARING

-  turisthytte
-  bu
-  leirplass for grupper
-  parkering
-  tillatt bål plass under bålforbudet 15/4-15/9
-  merket sommer- og vinterrute
-  merket sommerute
-  vognveg
-  grense for landskapsvernområde



Det er skuterforbud i hele landskapsvernområdet.

Dette oversiktskartet er ikke beregnet på å brukes som kart på turer og utflukter i området. Da trenger du et skikkelig fjellkart. Før man begir seg ut på tur må besøkende selv sjekke om hytter og buer er åpne og i stand.

0 1 2 km